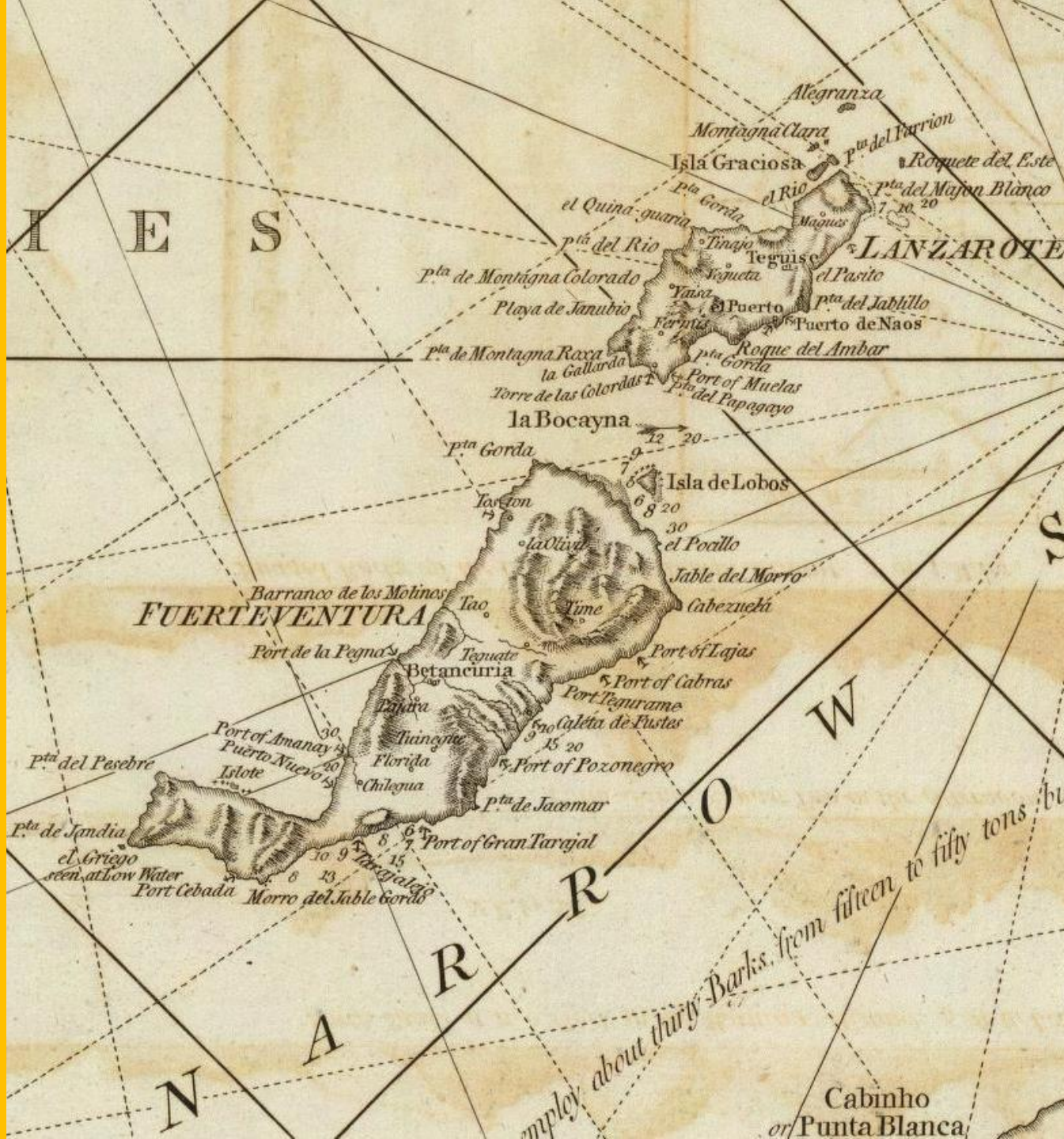




DESCRIPTION DE FUERTEVENTURA

*Introduction géographique
& historique à Fuerteventura,
une île des Canaries*



DESCRIPTION DE FUERTEVENTURA / CARTES DES ILES CANARIES

D'un point de vue géographique, les Iles Canaries se situent au Nord-Ouest de l'Afrique, au large du Maroc dans l'Océan Atlantique: elles sont donc africaines.

Politiquement pourtant, les Iles Canaries font partie de l'Espagne.



Africae Tabula Nova, Carte d'Afrique,
Extraite de l'atlas « Theatrum orbis terrarum » de Ortelius, Anvers, 1584)

DESCRIPTION DE FUERTEVENTURA / CARTES DES ILES CANARIES



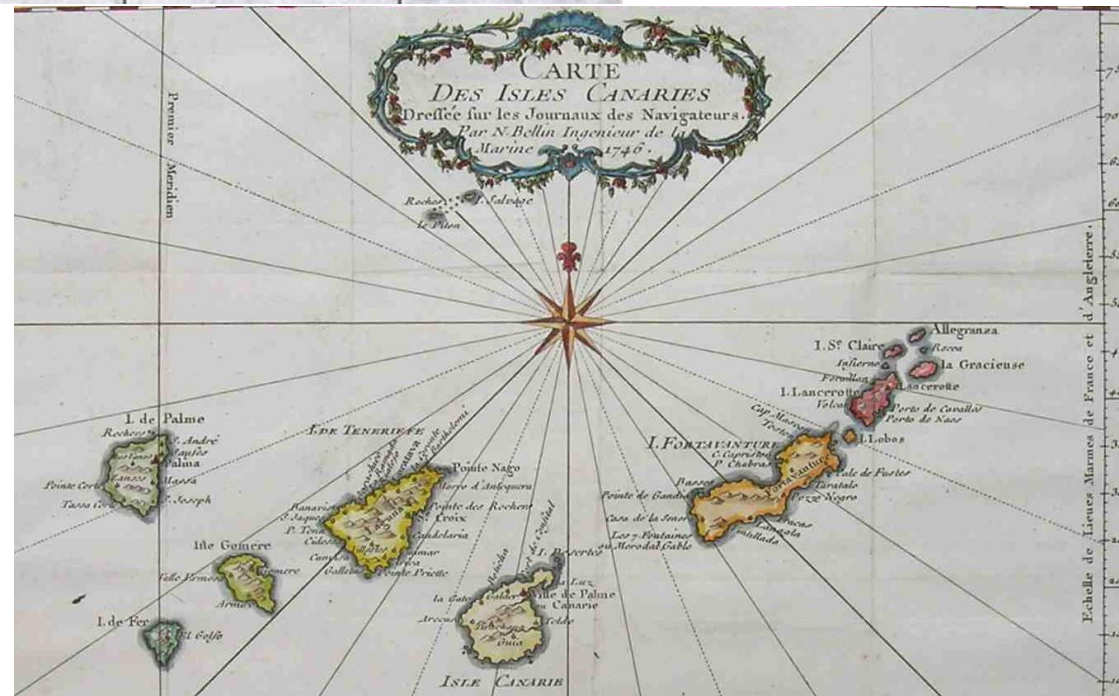
Les Îles Canaries est un archipel constitué de sept îles principales:

- Lanzarote
- Fuerteventura
- Tenerife
- Grande Canarie
- La Gomera
- La Palma
- El Hierro

Archipel des Canaries,
Carte Rigobert Bonne, Paris, 1780

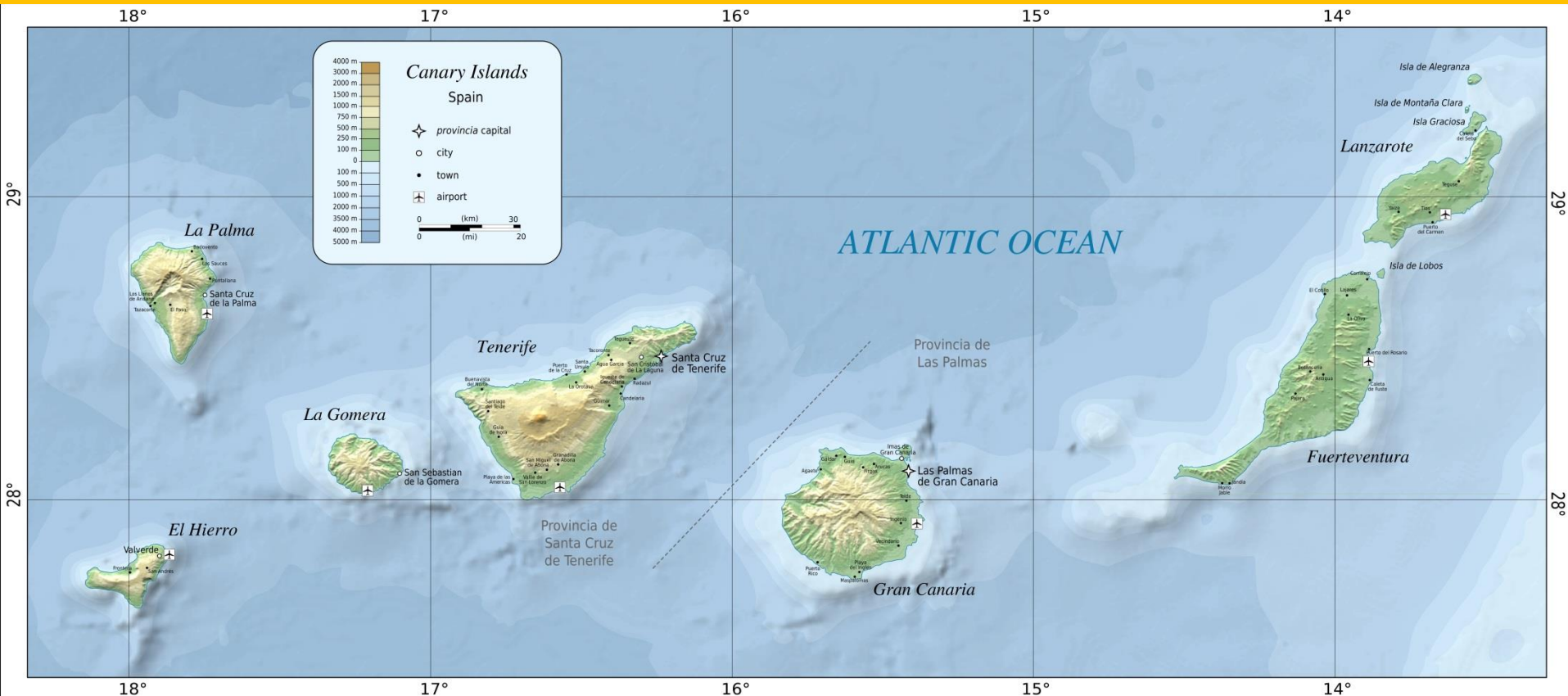
La capitale historique des Canaries est la ville de Santa Cruz de Tenerife.

Depuis 1927, elle partage ce titre avec la ville de Las Palmas de Grand Canaria.



Carte des Isles Canaries,
Jacques-Nicolas Bellin cartographe,
Paris, 1746

DESCRIPTION DE FUERTEVENTURA / CARTES DES ILES CANARIES



Les Iles Canariés sont des îles volcaniques et donc assez montagneuses. La plus haute montagne se trouve à Ténérif: le Teide avec ses 3718 mètres d'altitude. Sauf Fuerteventura, qui est la plus plate et la plus désertique des îles (c'est aussi l'île la plus proche de l'Afrique, à 97 km seulement des côtes marocaines).

En 2012, environ 2 million d'habitants habitaient les Canaries; seulement 100000 vivaient sur l'île de Fuerteventura.

Les îles Canariés sont assez pauvres et vivent principalement du tourisme. Elles accueillent chaque année près de 13 millions de touristes, attirés par le climat tropical et ensoleillé.

DESCRIPTION DE FUERTEVENTURA / CARTES DES ILES CANARIES



Fuerteventura (vent fort), est la deuxième île de l'archipel en superficie.

Sa capitale est la ville de Puerto del Rosario.

Le point culminant de l'île est le Pico de la Zarza à... 807 mètres d'altitude.

Son climat est agréable: en hiver les températures oscillent entre 15° et 21° du fait d'un vent venu directement du Sahara voisin: le Chergui.

Elle est reconnue par l'UNESCO comme Réserve de biosphère depuis 2009.



*Un peu d'espagnol:
Bonjour : ¡ Hola !
Au revoir : ¡ Adios !
S'il vous plaît : Por favor
Excusez-moi : Perdón / Perdone
Comment allez-vous ? : ¿ Cómo está ?
Très bien, merci : Estoy bien, gracias*

Les îles Canaries tirent leur nom du latin Canariae Insulae (« îles aux chiens »). Ce nom proviendrait des grands chiens sauvages (canes) que les premiers explorateurs européens découvrent sur l'île.



DESCRIPTION DE FUERTEVENTURA / HISTOIRE DES ILES CANARIES

2000 avant Jésus-Christ: les îles Canaries sont peuplées par des Berbères venus d'Afrique. On les appelle les Guanches.

Moyen âge: les îles sont divisées en minuscules royaumes. Les Guanches vivent alors dans des grottes et vivent de cueillette, de chasse et de pêche.

Découverte: les navigateurs européens découvrent les îles Canaries à la fin du XIIIe siècle avec le capitaine italien Lancelotto Malocello (qui donnera son nom à Lanzarote)

Entre 1400 et 1500: les îles sont conquises par les Espagnols qui massacrent les habitants locaux. En 1479, les Canaries deviennent possession de l'Espagne.

Entre 1500 et 1900: les navigateurs les fréquentent et parfois s'y combattent (Anglais ou Hollandais contre Espagnols).

Début du XXe siècle: l'économie souffre de la Ière Guerre mondiale. Les Canariens émigrent en masse pour l'Amérique latine.

1936: les îles sont prises dans la tourmente de la guerre civile.

Après 1950: la misère pousse les habitants à partir mais en 1960, c'est le début du développement touristique qui fera la fortune des îles.

Plus récemment, les Canaries doivent faire face à un afflux de réfugiés en provenance d'Afrique.

Isles Canaries

Extrait De l'Afrique, Allain Mallet, Paris, 1683





Éditée en février de l'an de grâce deux-mille dix-sept
en guise de travail préparatoire à un voyage sur l'île de Fuerteventura
par Jean-Christophe Loubet del Bayle pour sa fille de sept ans Eliška

Sources iconographiques:

- § p.1: extrait d'une carte de la collection David Rumsey
- § p.2: carte proposée par une exposition de l'Université de Princeton
- § p.3: première carte publiée sur le site Viagilica
 Et seconde carte proposée à la vente par The Map House
- § p.4: carte éditée par Wikipedia et logo vendu sur 123rf.com
- § p.5: carte vendue par 123rf.com et image clipart publié par le site Animajobs.com. Blason édité par Wikipedia
- § p.6: carte proposée à la vente par The Map House

VALISE [liz'] n. f. (ital. valigia)
Proprem., Long sac
de cuir disposé pour être porté

Name :

Address : www.pytheas.cz

Country :

Country :

N° 126 239

N° 126

AGENZIA

ARIA